

左岸控杭座標一覽表

点名	X座標	Y座標	Z座標	備考
Bk/400.38 S	14246 415	92528 571	17.613	
Bk/400.38 S	14250 838	92516 348	17.739	
Bk/400.38 S	14244 463	92550 152	18.021	
Bk/400.34	14234 123	92488 423	18.334	
Bk/400.40	14235 424	92451 644	18.150	
Bk/400.40	14225 523	92452 924	18.901	
Bk/400.40 S	14218 784	92424 484	20.082	
Bk/400.40 S	14211 584	92411 424	20.464	
Bk/400.38 S	14203 685	92390 238	19.584	
Bk/400.32 S	14192 524	92360 644	18.560	
Bk/400.30 S	14188 723	92360 423	18.666	
Bk/400.27	14184 823	92360 299	18.767	
Bk/400.33 S	14184 543	92330 400	19.001	
Bk/400.35 S	14185 488	92311 938	19.513	
Bk/400.38 S	14184 488	92290 999	19.488	
Bk/400.37	14187 594	92276 156	19.571	
Bk/400.27 S	14182 523	92250 428	19.380	杭位置
Bk/400.37	14183 583	92240 764	19.313	
Bk/400.37	14187 184	92220 344	19.282	
Bk/400.38 S	14189 784	92200 759	19.272	
Bk/400.37 S	14189 139	92180 338	19.254	
Bk/400.38 S	14183 334	92172 233	19.027	
Bk/400.34	14182 183	92150 400	19.086	
Bk/400.34	14182 180	92124 484	18.951	
Bk/400.34	14182 844	92124 480	19.010	
Bk/400.34	14184 592	92100 881	18.617	
Bk/400.38	14181 329	92080 959	18.680	
Bk/400.38 S	14174 488	92082 878	19.707	
Bk/400.34	14187 584	92061 171	19.077	
Bk/400.32	14209 328	92051 087	19.897	
Bk/400.38 S	14171 688	92040 782	19.643	

右岸控杭座標一覽表

点名	X座標	Y座標	Z座標	備考
Bk/400.45 S	14180 482	92480 348	18.996	
Bk/400.45 S	14184 863	92440 601	18.729	
Bk/400.45 S	14183 869	92420 310	18.725	
Bk/400.45 S	14187 488	92400 952	17.746	
Bk/400.45 S	14182 587	92378 292	17.297	
Bk/400.45 S	14178 589	92350 466	17.338	
Bk/400.45 S	14181 281	92330 384	17.748	
Bk/400.45 S	14185 528	92313 983	17.958	
Bk/400.45 S	14184 514	92291 822	18.182	
Bk/400.45 S	14189 318	92280 584	18.408	
Bk/400.45 S	14184 887	92260 782	18.622	
Bk/400.45 S	14189 584	92220 381	18.280	
Bk/400.45 S	14180 238	92191 974	18.050	
Bk/400.45 S	14182 584	92174 474	17.296	
Bk/400.45 S	14180 057	92150 094	16.180	杭位置
Bk/400.45 S	14181 583	92131 058	15.322	杭位置
Bk/400.45 S	14186 180	92121 600	16.183	杭位置
Bk/400.45 S	14178 280	92104 078	16.037	杭位置
Bk/400.45 S	14184 488	92081 280	17.028	杭位置
Bk/400.45 S	14180 041	92071 738	17.235	杭位置
Bk/400.45 S	14181 313	92052 362	17.564	杭位置
Bk/400.45 S	14182 388	92040 462	17.618	杭位置
Bk/400.45 S	14182 887	92028 481	17.189	杭位置
Bk/400.45 S	14182 583	92017 448	17.004	杭位置
Bk/400.45 S	14187 512	92000 787	16.728	杭位置

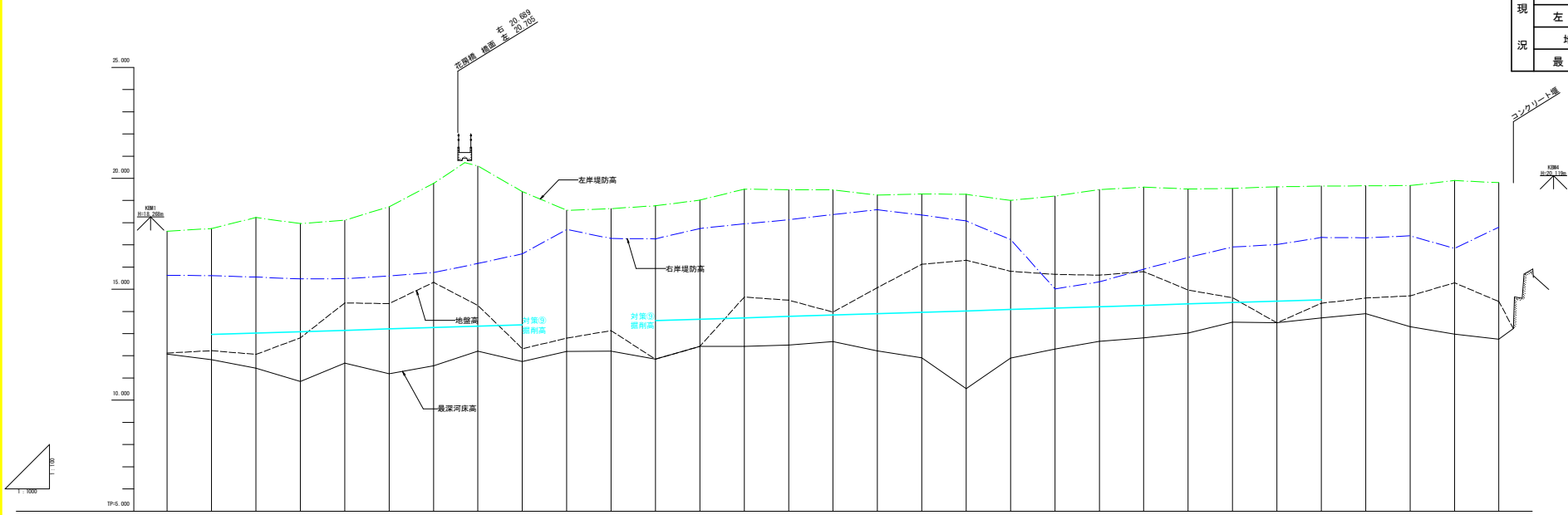
基準点座標一覽表

点名	X座標	Y座標	Z座標
Bk/300	14182 186	92086 283	17.174
Bk/400	14180 844	92065 504	17.373
Bk/400	14181 189	92040 620	20.482
Bk/400	14179 604	92030 211	19.286
Bk/400	14174 727	92028 883	19.703
Bk/400	14183 846	92040 211	19.811
IP-1	14184 421	92486 884	17.957
IP-2	14184 524	92486 881	18.911
IP-3	14182 410	92484 927	18.280
IP-4	14182 978	92414 272	20.500
IP-5	14182 957	92237 828	18.284
IP-6	14182 921	92041 323	20.119

実施設計図面

工事名	和志土 徳島川 徳・上八万 河瀬開削工事 (2)
路線名等	園 溝 川
工事箇所	徳島市上八万町花房 (第2分割)
図面名	平面図
縮尺	S=1:1000
図面番号	1 / 7
会社名	
事業者名	徳島県東部農土整備部 (徳島)

凡 例		
計 画	堤 防 高	
	高 水 位	
	河 床 高	
現 況	右岸堤防高	— — — — —
	左岸堤防高	— · — · — · —
	地 盤 高	- - - - -
	最 深 河 床 高	— — — — —



測 点	現 況					計 画				
	追加距離	最深河床高	地盤高	左岸堤防高	右岸堤防高	追加距離	最深河床高	地盤高	左岸堤防高	右岸堤防高
84,645	0.00	12.02	12.12	17.04	16.62	0.00	12.02	12.12	17.04	16.62
84,680	20.00	11.83	12.22	17.72	16.64	20.00	11.83	12.22	17.72	16.64
84,700	20.00	11.43	12.00	18.24	16.54	20.00	11.43	12.00	18.24	16.54
84,720	20.00	10.85	12.21	17.96	16.46	20.00	10.85	12.21	17.96	16.46
84,740	20.00	11.63	14.30	18.11	16.46	20.00	11.63	14.30	18.11	16.46
84,760	20.00	11.17	14.30	18.72	16.53	20.00	11.17	14.30	18.72	16.53
84,780	20.00	11.17	13.30	19.72	16.76	20.00	11.17	13.30	19.72	16.76
84,800	20.00	11.64	14.27	20.51	16.91	20.00	11.64	14.27	20.51	16.91
84,820	20.00	11.79	12.22	19.40	16.59	20.00	11.79	12.22	19.40	16.59
84,840	20.00	12.20	12.74	18.66	17.09	20.00	12.20	12.74	18.66	17.09
84,860	20.00	12.21	13.12	18.63	17.20	20.00	12.21	13.12	18.63	17.20
84,880	20.00	11.98	11.58	18.70	17.27	20.00	11.98	11.58	18.70	17.27
84,900	20.00	12.42	14.42	19.04	17.71	20.00	12.42	14.42	19.04	17.71
84,920	20.00	12.42	14.64	19.13	17.94	20.00	12.42	14.64	19.13	17.94
84,940	20.00	12.49	14.59	19.48	18.12	20.00	12.49	14.59	19.48	18.12
84,960	20.00	12.48	14.59	19.48	18.12	20.00	12.48	14.59	19.48	18.12
84,980	20.00	12.02	12.92	19.41	18.26	20.00	12.02	12.92	19.41	18.26
94,005	0.00	12.02	12.02	19.41	18.26	0.00	12.02	12.02	19.41	18.26
84,720	20.00	12.29	15.02	19.24	18.93	20.00	12.29	15.02	19.24	18.93
84,740	20.00	11.92	16.12	19.76	19.34	20.00	11.92	16.12	19.76	19.34
84,760	20.00	11.92	16.12	19.76	19.34	20.00	11.92	16.12	19.76	19.34
84,780	20.00	15.02	16.20	19.17	18.07	20.00	15.02	16.20	19.17	18.07
84,800	20.00	11.92	15.02	19.00	17.24	20.00	11.92	15.02	19.00	17.24
84,820	20.00	12.20	15.02	19.19	18.02	20.00	12.20	15.02	19.19	18.02
84,840	20.00	12.67	15.02	19.42	18.21	20.00	12.67	15.02	19.42	18.21
84,860	20.00	12.80	15.79	19.69	18.92	20.00	12.80	15.79	19.69	18.92
84,880	20.00	13.47	14.63	19.16	18.47	20.00	13.47	14.63	19.16	18.47
84,900	20.00	12.70	14.27	19.60	17.31	20.00	12.70	14.27	19.60	17.31
84,920	20.00	12.98	14.82	19.64	18.02	20.00	12.98	14.82	19.64	18.02
84,940	20.00	13.20	14.72	19.67	17.49	20.00	13.20	14.72	19.67	17.49
84,960	20.00	12.98	15.20	19.90	18.34	20.00	12.98	15.20	19.90	18.34
84,980	20.00	12.94	14.44	19.81	18.44	20.00	12.94	14.44	19.81	18.44
94,005	0.00	12.74	14.44	19.81	17.74	0.00	12.74	14.44	19.81	17.74

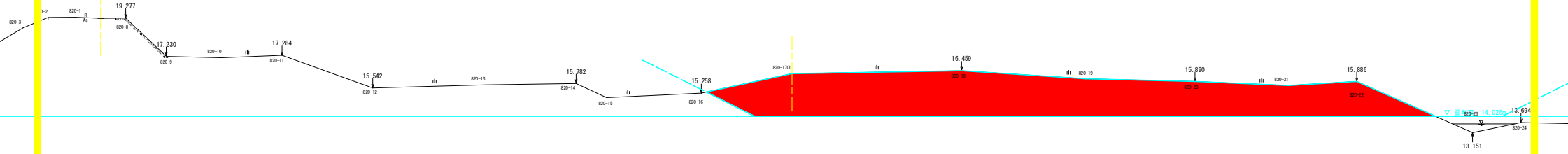
実施設計図面

工事名	和歌山 徳島川 徳・上八万 河道維持工事 (2)		
路線名等	徳島川		
工事箇所	徳島市上八万町花房 (第2分割)		
図面名	縦断面		
縮尺	V=1:100 H=1:1000	図面番号	2 / 7
会社名			
事業者名	徳島県東部農土整備部 (徳島)		

8k/820L37

PI=19.262

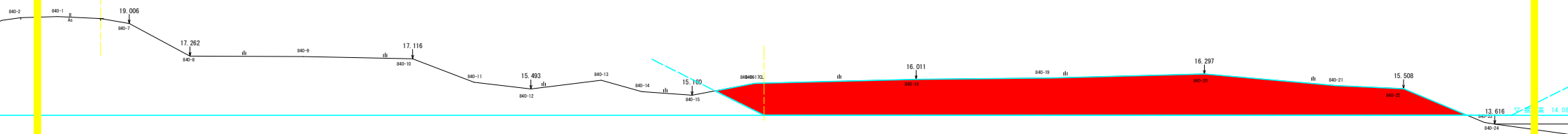
河道掘削 73.0



8k/840L35.5

PI=19.277

河道掘削 69.8



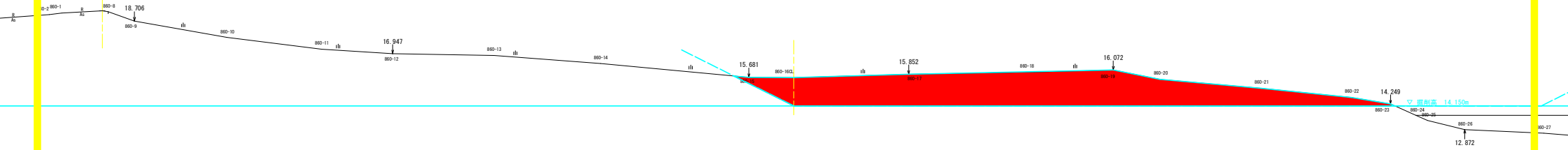
8k/820, 8k/840 実施設計図面

工事名	和地土 徳島川 徳・上八万 河道掘削工事 (2)		
路線名等	園 瀬 川		
工事箇所	徳島市上八万町花房 (第2分割)		
図面名	横断面 (1/5)		
縮尺	S=1:100	図面番号	3 / 7
会社名			
事業者名	徳島県東部農土整備部 (徳島)		

8k/860L37

PI:18.254

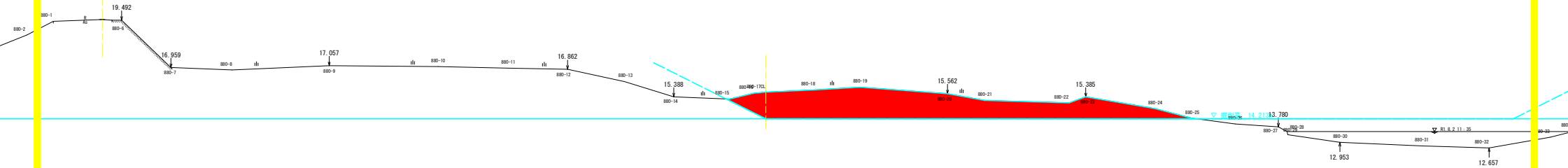
河道掘削 46.7



8k/880L35.5

PI:18.527

河道掘削 27.6



8k/860, 8k/880

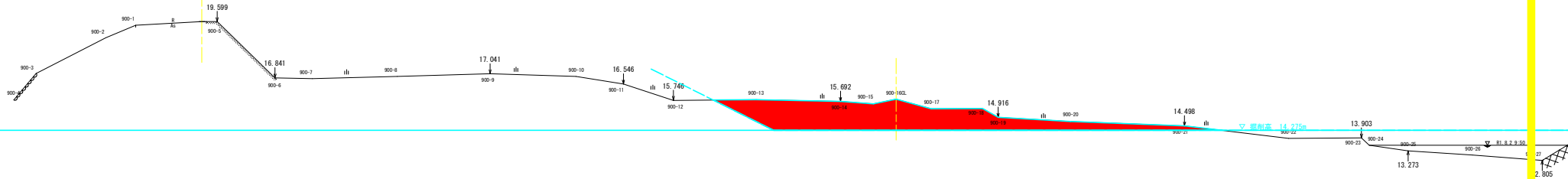
実施設計図面

工事名	和地土 徳島川 徳・上八万 河道掘削工事 (2)		
路線名等	園 環 川		
工事箇所	徳島市上八万町花房 (第2分割)		
図面名	横断面 (2/5)		
縮尺	S=1:100	図面番号	4 / 7
会社名			
事業者名	徳島県東部農土整備部 (徳島)		

8k/900L34

PH:19.595

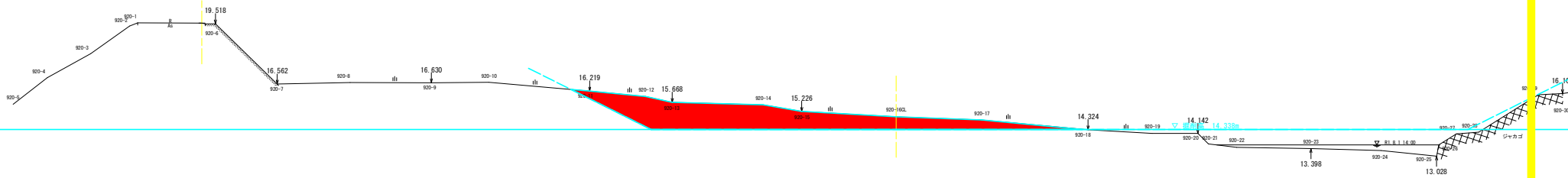
河道掘削 20.2



8k/920L34

PH:19.551

河道掘削 19.2




8k/900, 8k/920 実施設計図面

工事名	和歌山 園瀬川 徳・上八万 河道掘削工事 (2)		
路線名等	園 瀬 川		
工事箇所	徳島市上八万町花房 (第2分割)		
図面名	横断面 (3/5)		
縮尺	S=1:100	図面番号	5 / 7
会社名			
事業者名	徳島県東部農土整備部 (徳島)		

8k/940L34
PH19.610

河道掘削 23.7

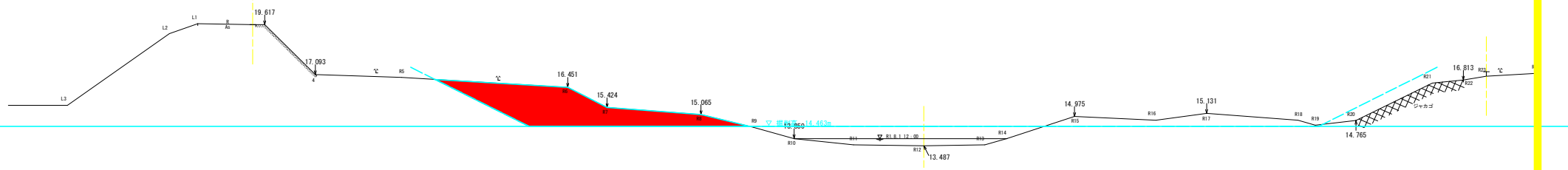


TP5.000

8k/960R28.5
PH17.015

8k/960L34
PH19.617

河道掘削 16.4



TP5.000

8k/940, 8k/960 実施設計図面

工事名	和徳土 徳島川 徳・上八万 河道掘削工事 (2)		
路線名等	園 環 川		
工事箇所	徳島市上八万町花房 (第2分割)		
図面名	横断面 (4/5)		
縮尺	S=1:100	図面番号	6 / 7
会社名			
事業者名	徳島県東部農土整備部 (徳島)		

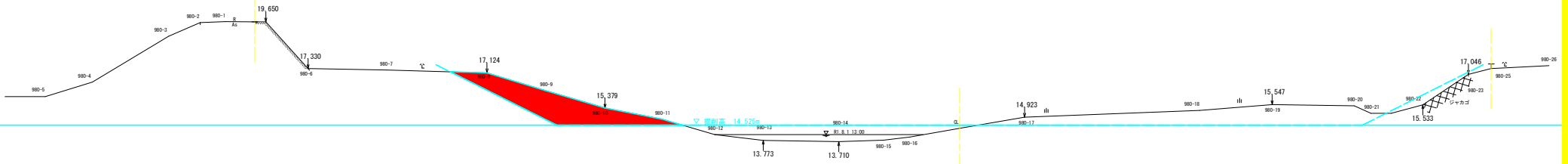
8k/980L35

PH=19.650

8k/980R26.4

PH=17.334

河道掘削 9.6




9k/000L35.5

PH=19.707

9k/000R27.1

PH=17.318



8k/980, 9k/000 実施設計図面

工事名	和徳土 徳川 徳・上八万 河道掘削工事(2)		
路線名等	園 瀬 川		
工事箇所	徳島市上八万町花房(第2分割)		
図面名	横断面 (5/5)		
縮尺	S=1:100	図面番号	7 / 7
会社名			
事業者名	徳島県東部農土整備部(徳島)		